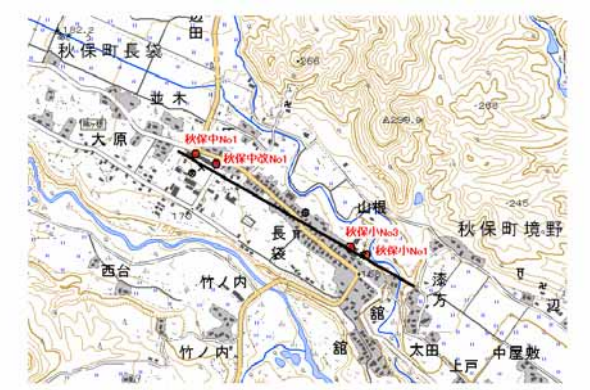
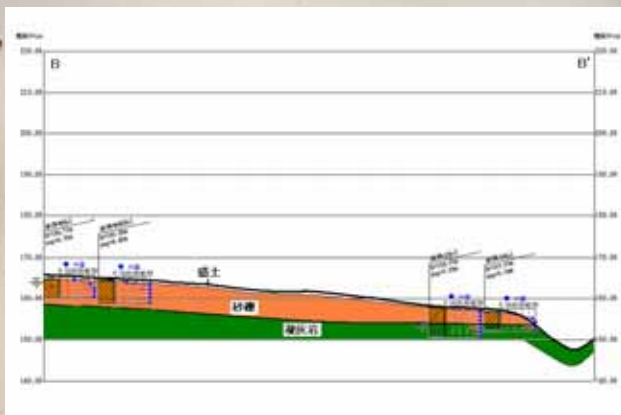


## 秋保地域の地質の概要

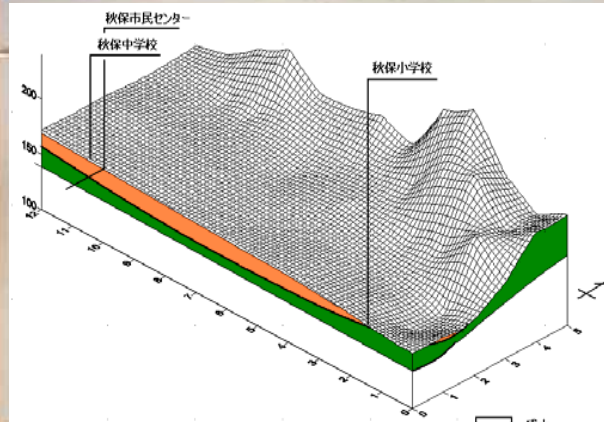


国土地理院 1/2.5万を引用

秋保長久保地域断面図位置図



秋保長久保地域地質断面図

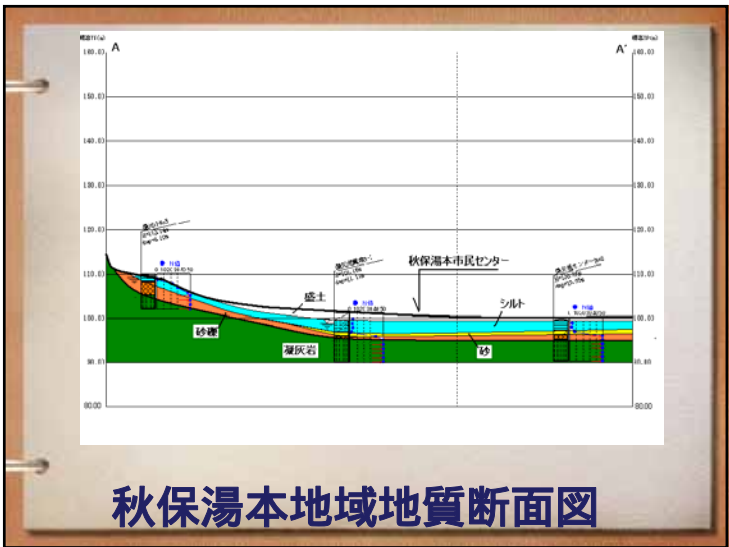


秋保町長久保地区模式断面図

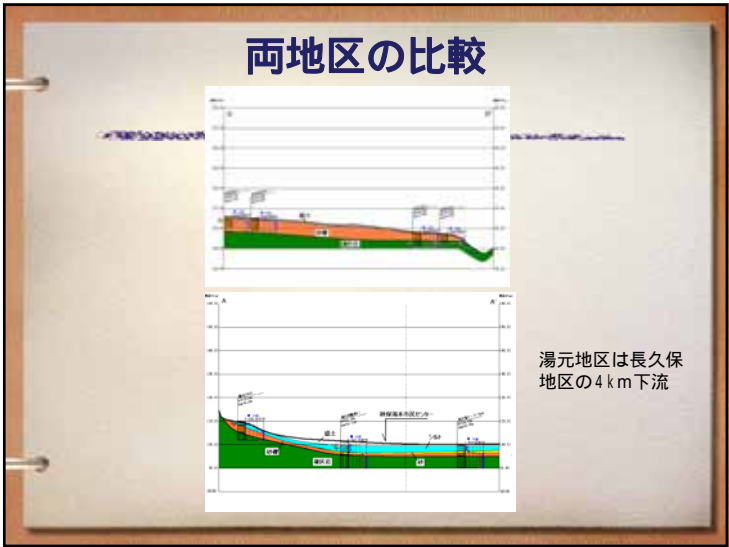
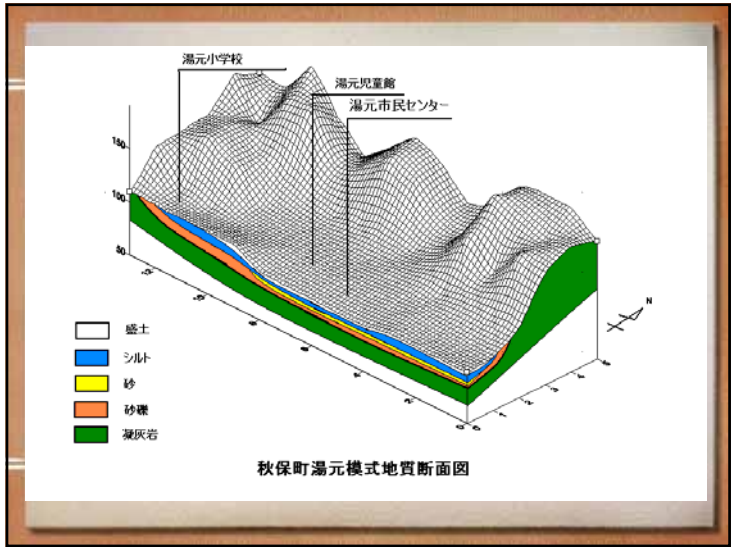
盛土  
砂礫  
凝灰岩



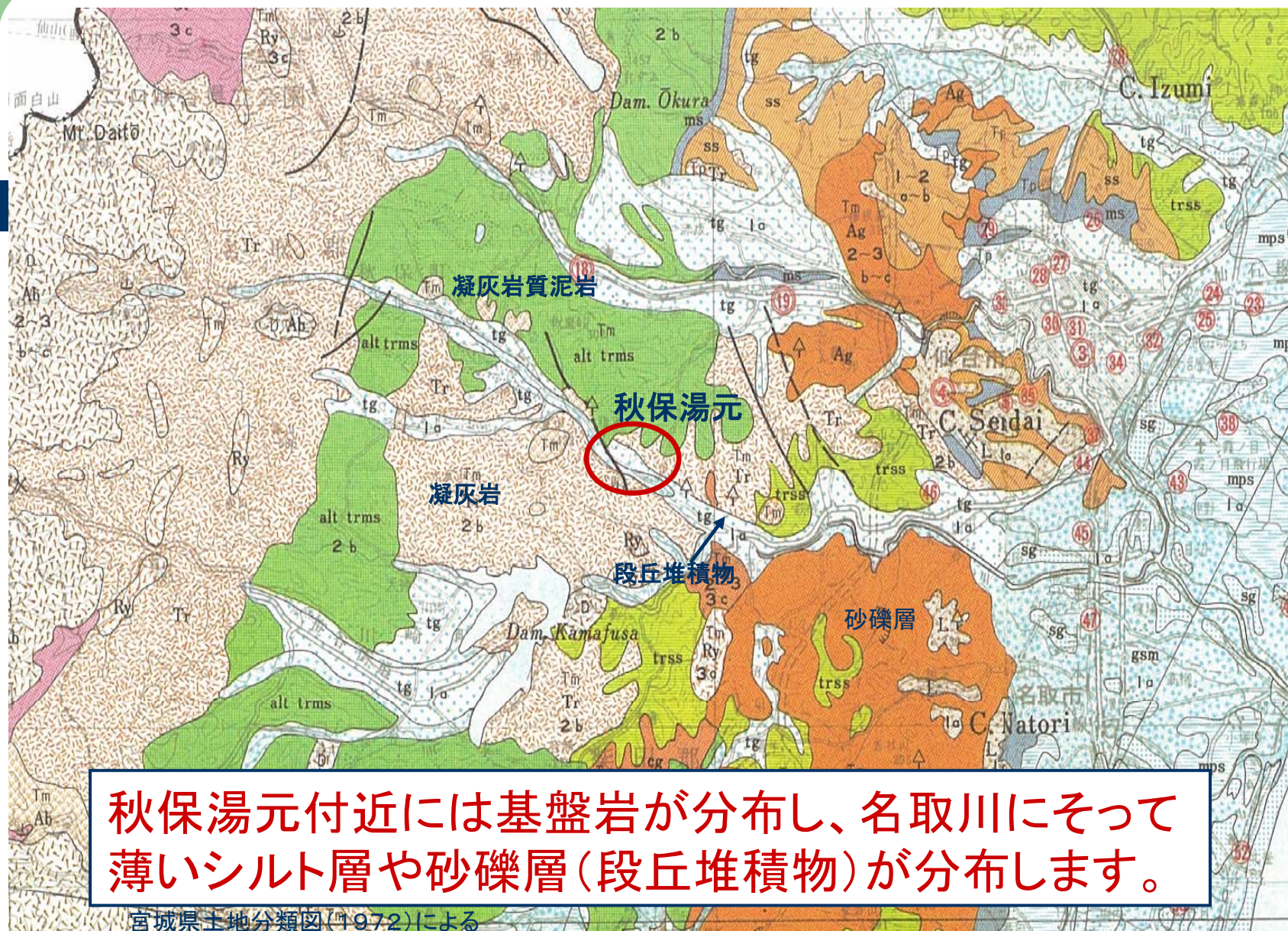
秋保湯本地域断面位置図



秋保湯本地域地質断面図



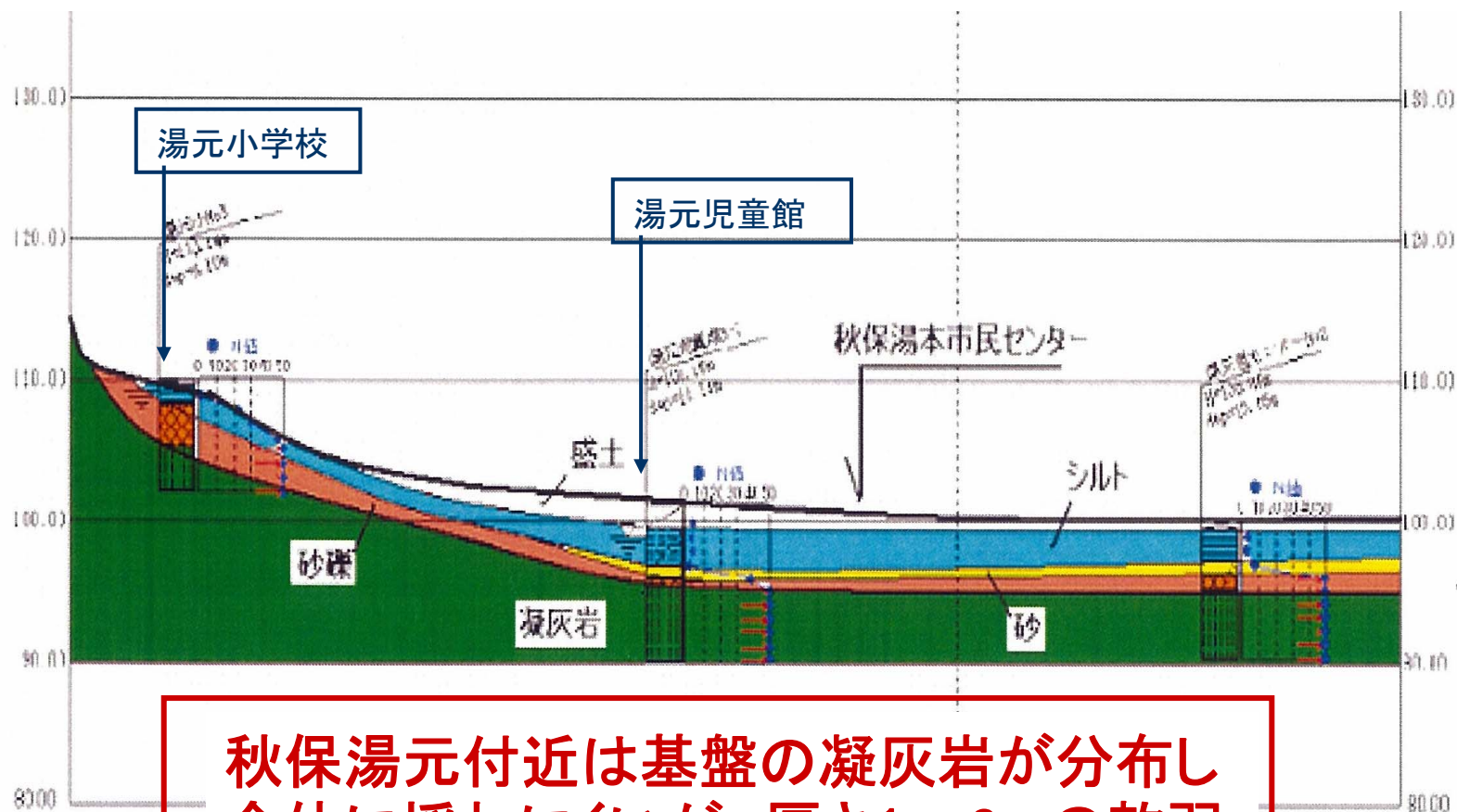
## 2.5 秋保周辺の地盤構成



秋保湯元付近には基盤岩が分布し、名取川にそって薄いシルト層や砂礫層(段丘堆積物)が分布します。

宮城県土地分類図(1972)による

## 2.6 秋保市民センター付近の地盤構成とゆれの特徴



秋保湯元付近は基盤の凝灰岩が分布し全体に揺れにくいですが、厚さ1~3mの軟弱なシルト層が分布するので、要注意。